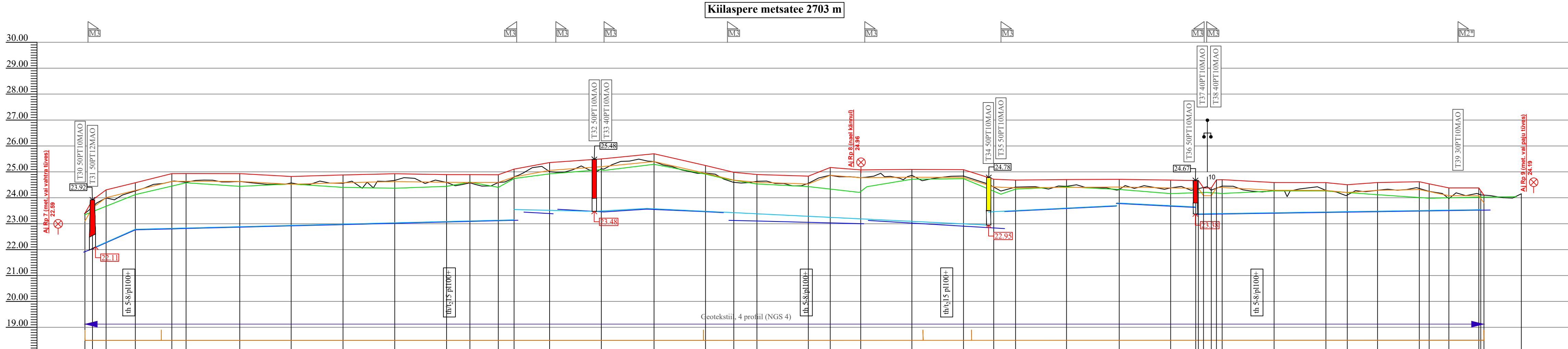
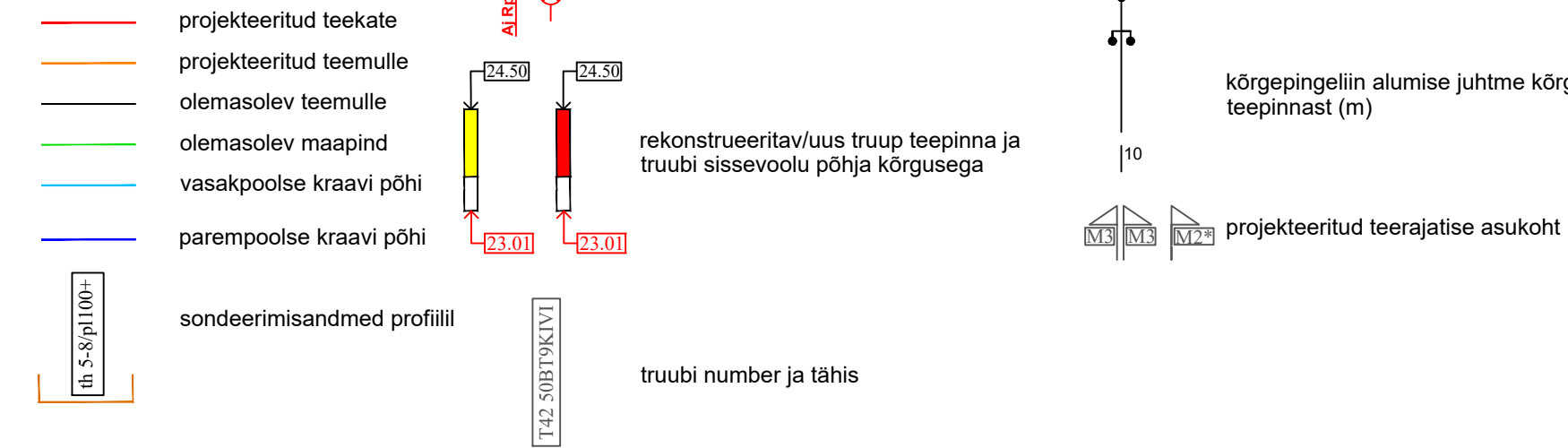


Mõõtkava:
Vertikaalne
1:100
Horisontaalne
1:5000

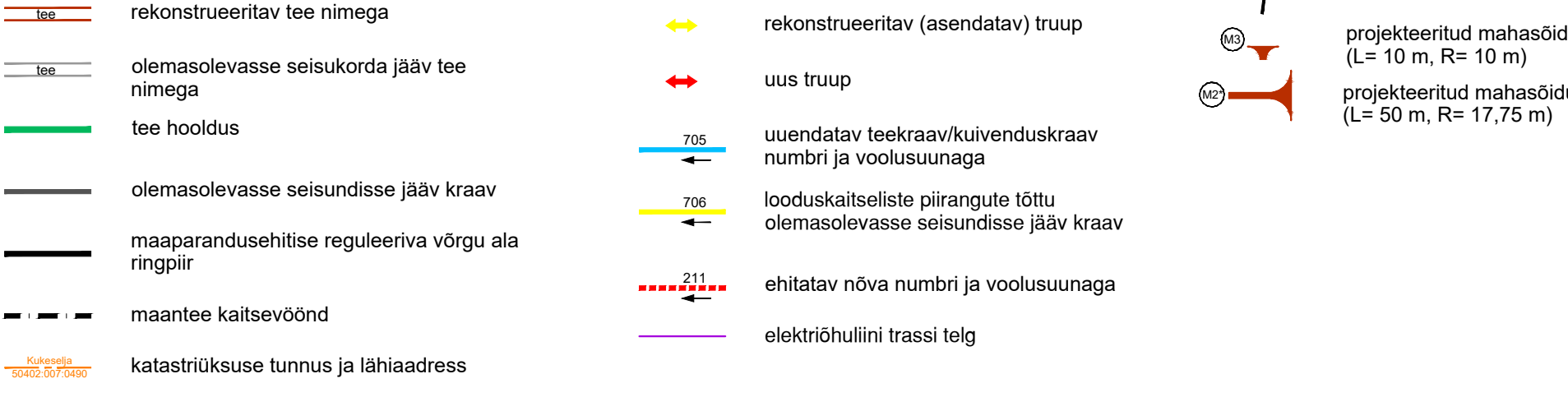


1	Ristprofiili nr	RP1	RP1	RP1	RP2	RP2
2	Katendi tüüp	4,5-10-20-NGS4	4,5-10-20-NGS4	4,5-10-20-NGS4	4,5-10-20-NGS4	4,5-10-20-NGS4
3	Teekatte kõrgusarvud tee teljest (m)	23.40	23.92	24.30	24.58	24.93
4	Teemulde kõrgusarvud tee teljest (m)	23.39	23.10	23.62	24.00	24.28
5	Olemasoleva mulde kõrgusarvud tee teljest (m)	23.39	23.40	23.99	24.26	24.57
6	Parempoolse kraavi põhja kõrgusarvud (m)	21.90	22.05	22.29	22.79	22.82
7	Vasakpoolse kraavi põhja kõrgusarvud (m)	22.35	22.29	22.29	22.79	22.82
8	Maapinna kõrgusarvud (m)	23.35	23.40	24.12	24.58	24.44
9	Pikettide vahekaugused (m)	97	98	104	99	100
10	Loodusesse paigaldatud piketaaz	97	98	104	99	100
11	Projekteeritud piketaaz	0+00	0+17	0+43	1+00	1+70
12	Sirge ja kõvera pikkus ning raadius tee teljest	olemasoleva tee mulle				
13	Trassiserva kaugus tee teljest (m)	3	9	9	9	9
14	Kraavi siservesa kaugus tee teljest (m)	3	9	9	9	9
15	Sirgestatud trassi plaan	Mõõtkava: 1:5000				
16	Kraavi siservesa kaugus tee teljest (m)	3	9	9	9	9
17	Trassiserva kaugus tee teljest (m)	3	9	9	9	9
18	Kilometraaz (km)	0,000	2,703			

Leppemärgid tee profiilil:



Leppemärgid sirgestatud trassi plaanil:



Märkused:	
1. koordinaadid L-Est 97 süsteemis ja kõrgused EH2000 süsteemis;	
2. ehitusprojekti joonised ja seletuskiri on lahutamatu osad ning neid tuleb käsitleda koos.	
REG. nr: 14833287 Address: Salu tee 27, Lohkva küla, Luunja vald, 62207 e-mail: info@rekprojekt.ee tel: 55662152 www.rekprojekt.ee MATER: MP0322-00, MU0322-00, MTR: EEP04306	
Autor:	A. Glazatšev
Vast. spets:	A. Glazatšev
Töö nimetus:	Päärdu metsaparendusobjekti rekonstrueerimise ja ehitamise projekt
Joonise nimetus:	Kiilaspere metsatee pikiprofiil
Kuupäev:	16/10/24
Mõõtkava:	M 1:100/5000
Joonise nr:	2